01 - CORREGO MIRO - BDCC - 2,00x2,00m

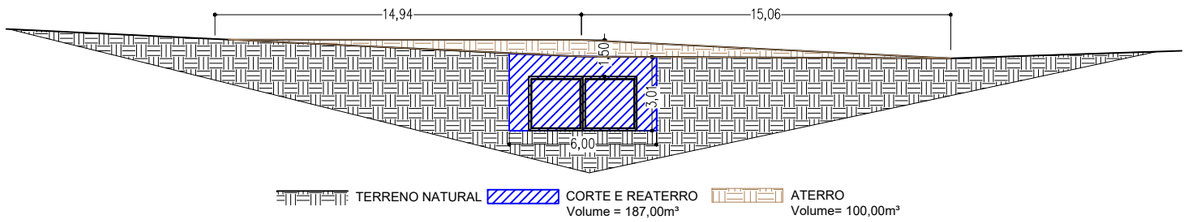

02 - FAZENDA JACUTINGA - BSCC - 2,50x2,50m

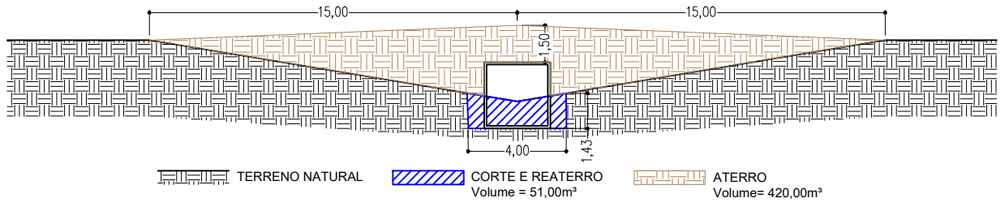

03 - CORREGO FIGUEIRA BRANCA - BSCC - 2,00x2,00m

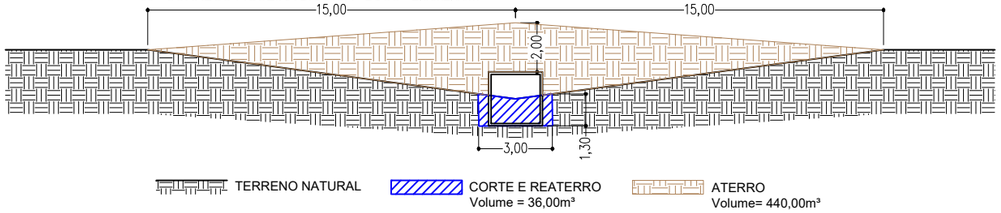

04 - FIGUEIRA BRANCA - SR FELICIO - BDCC - 2,00x2,00m

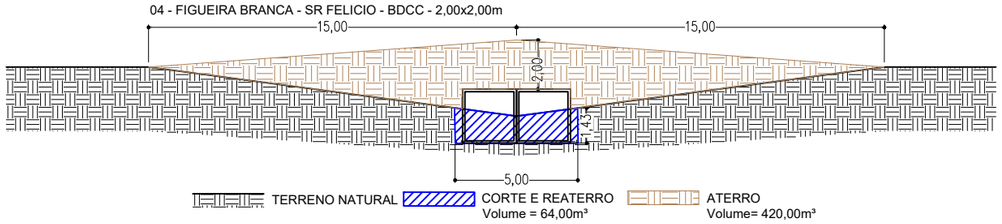

05 - ESTRADA SANTO REIS - GEDIS LACERDA - BSCC - 2,00x2,00m

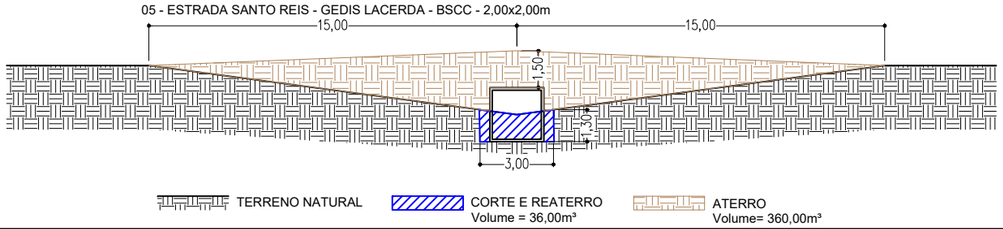

06 - ESTRADA SANTO REIS - BDCC - 3,00x3,00m

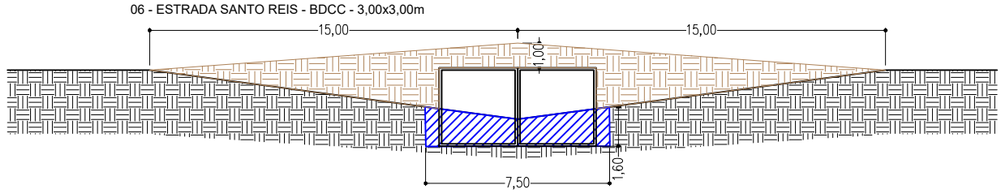

BUEIROS
PERFIL LONGITUDINAL
ESCALA 1/250

TERRENO NATURAL | CORTE E REATERRO Volume = 100,00m³ | ATERRO Volume= 340,00m³

OBS:
Todo material de Aterro deverá ser de 1ª Categoria, podendo ser utilizado material de emprestimo, com capacidade de suporte maior que 10% e expansão menor que 4%.
A compactação do Reaterro deverá ser executada em camadas de 15cm por meio de sapos mecânicos ou placas vibratórias procurando-se atingir um grau mínimo de compactação 100 % (Proctor Normal).

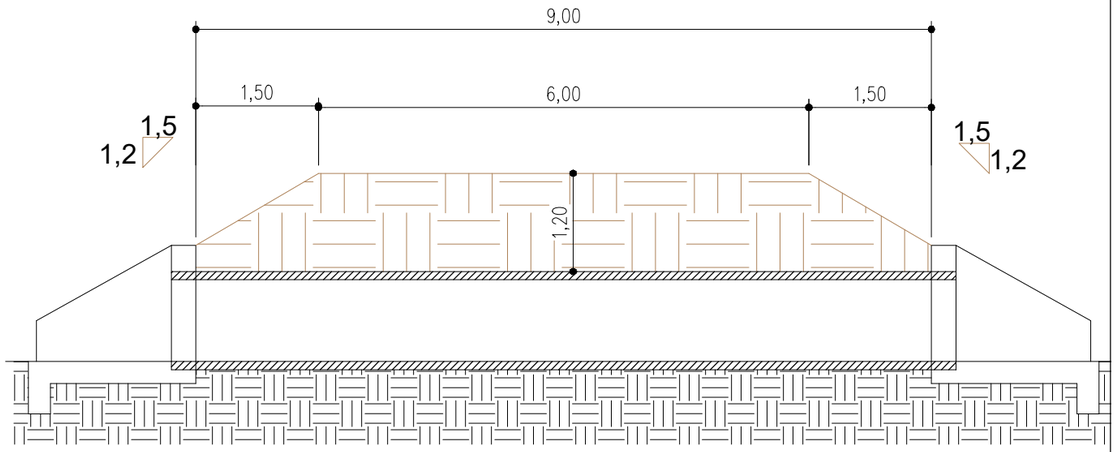

BUEIROS
SEÇÃO TRANSVERSAL
ESCALA 1/75

7.1 - ASSENTAMENTO SÃO PEDRO - BDCC - 2,00x2,00m

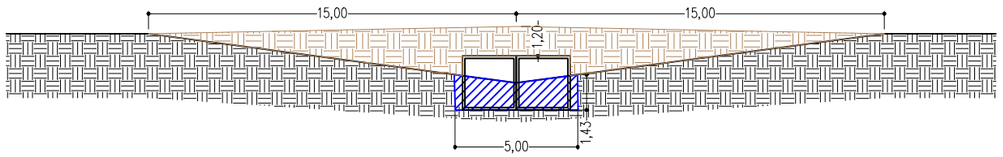

TERRENO NATURAL | CORTE E REATERRO Volume = 64,00m³ | ATERRO Volume= 300,00m³

7.2 - ASSENTAMENTO SÃO PEDRO - BTCC - 2,00x2,00m

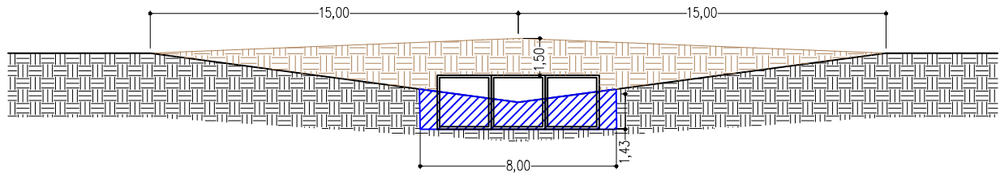

TERRENO NATURAL | CORTE E REATERRO Volume = 110,00m³ | ATERRO Volume= 330,00m³

SERPRA
SERVIÇOS, PROJETOS E ASSESSORIA LTDA.
Fone: (65) 3642-4045 Av. Historiador Rubens de mendonça, 1856 - Edificio Cuiabá Office Tower, Sl. 506 CEP: 78050-000 - Cuiabá - MT

LUIS FELIPE C. B. LIMA
ENGENHEIRO CIVIL
CREA—MT 121.523.583—6

OBRA **MANUTENÇÃO DE GALERIAS PLUVIAIS**

PROPRIETÁRIO:	PREFEITURA MUNICIPAL DE FIGUEIRÓPOLIS D'OESTE
LOCAL:	ÁREA RURAL DO MUNICIPIO
ASSUNTO:	SEÇÃO TRANSVERSAL E LONGITUDINAL
DATA:	JUNHO / 2020

FOLHA Nº: 02 / 06