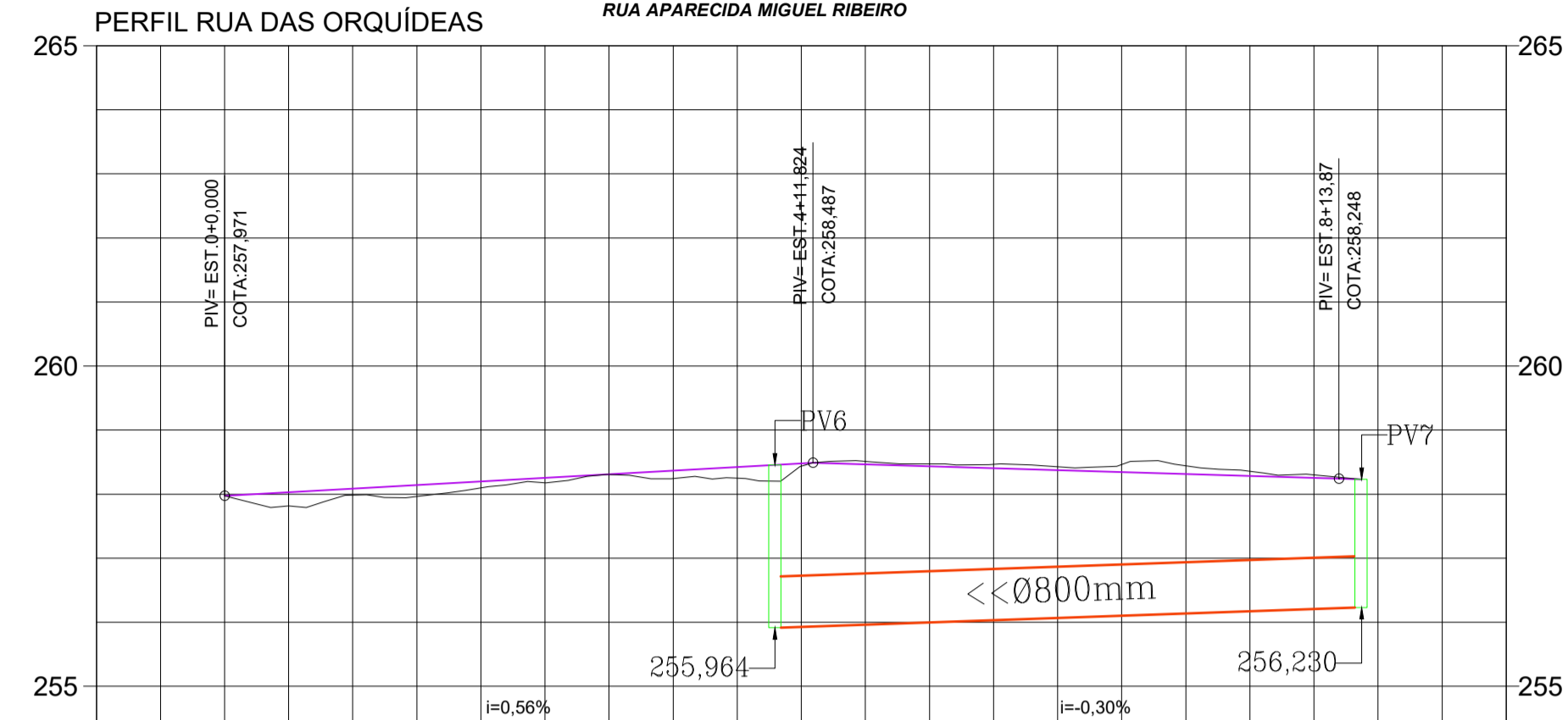
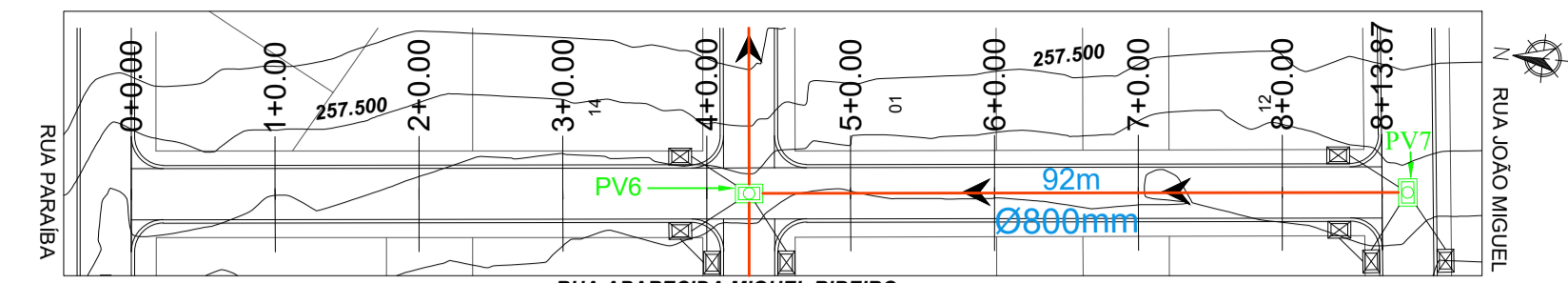


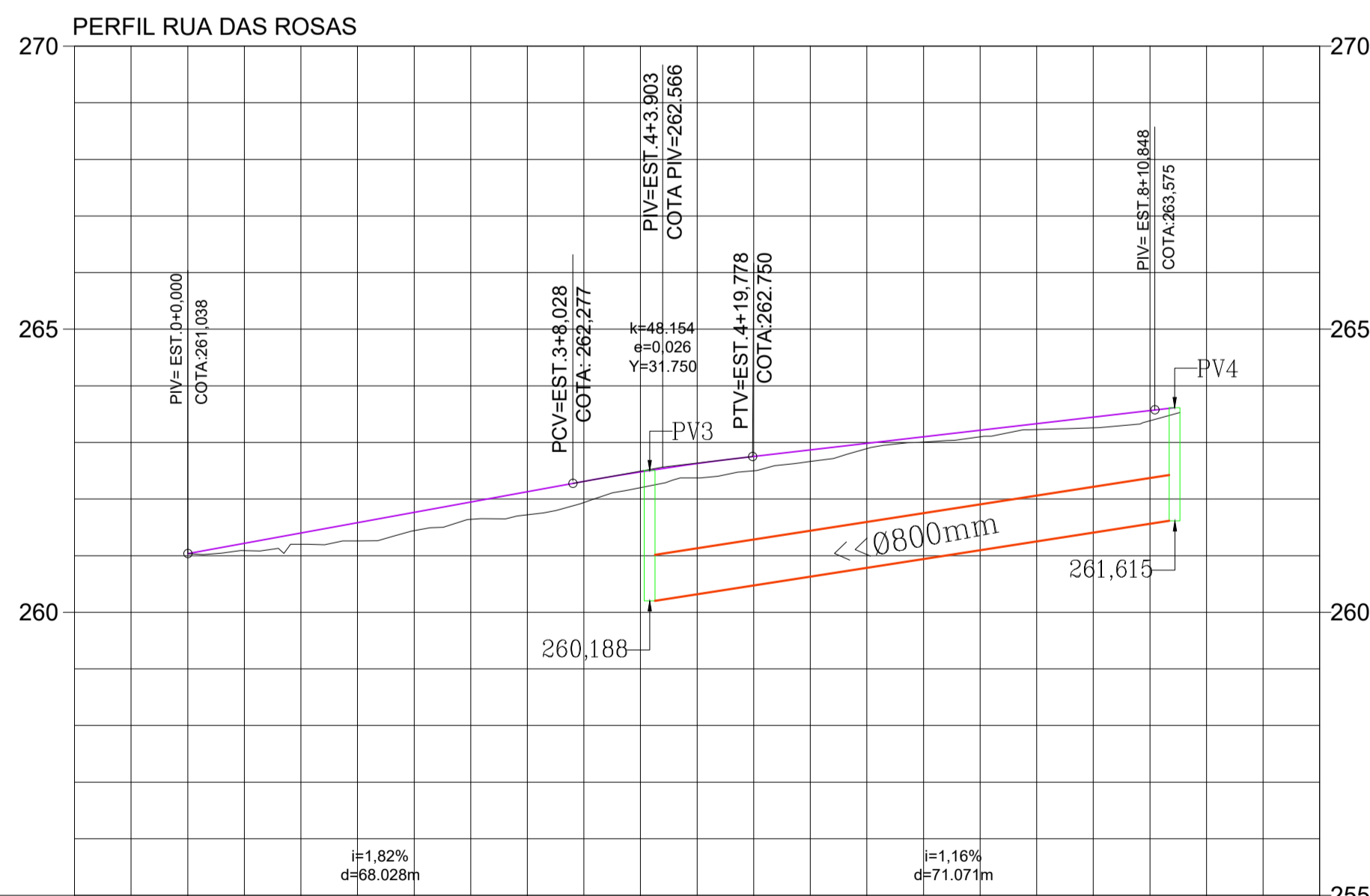
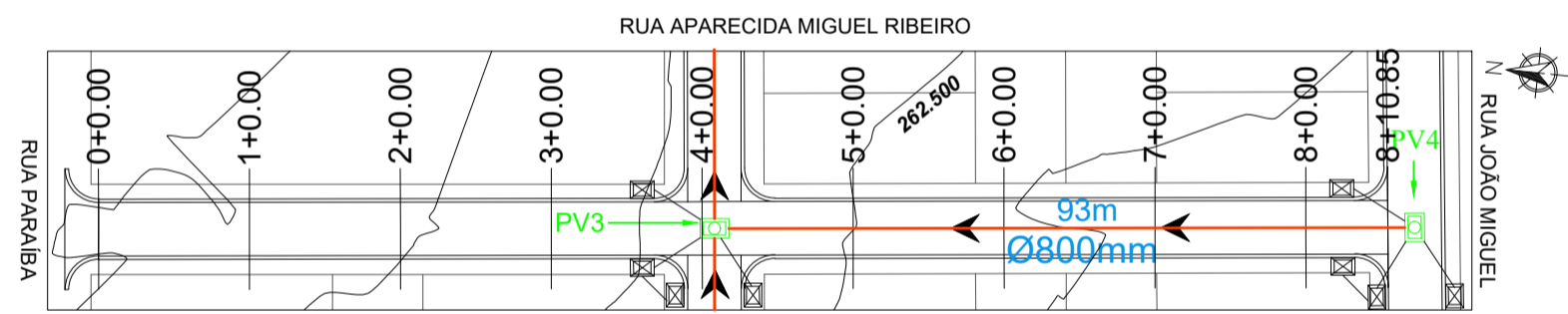
COTAS TERRENO/PROJETO	264,74 264,737	264,62 264,632	264,43 264,527	264,28 264,421	264,32 264,316	264,45 264,163	264,35 263,990	264,04 263,827	263,67 263,664	
ESTAQUEAMENTO	0	1	2	3	4	5	6	7	8	9

GEOMÉTRICO
PERFIL LONGITUDINAL
ESCALA 1/1000



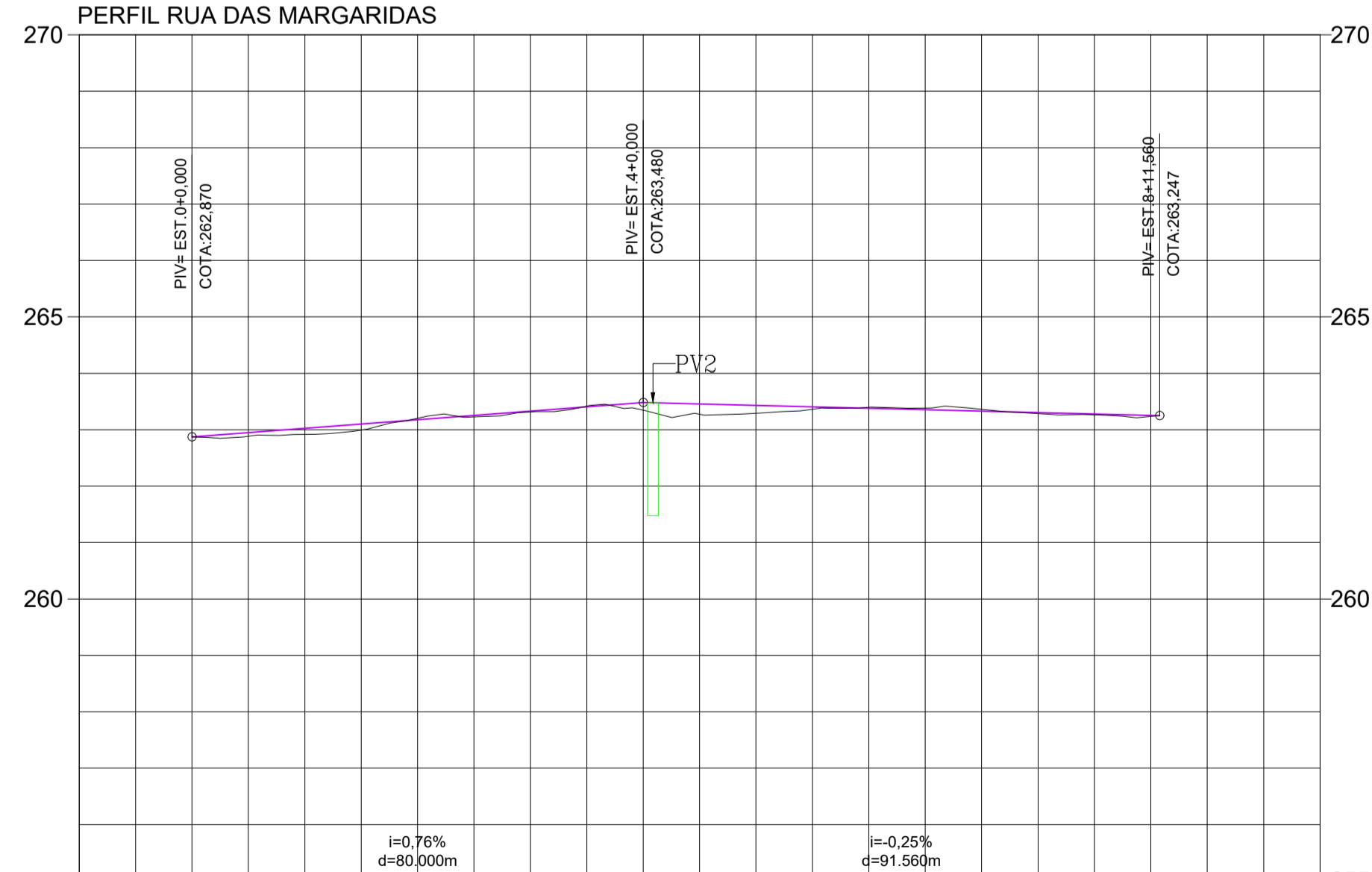
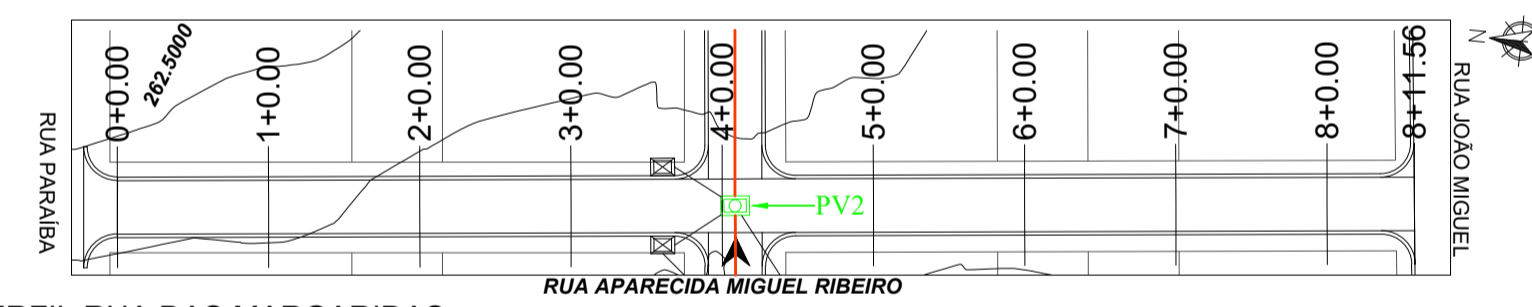
COTAS TERRENO/PROJETO	257,97 257,971	257,98 258,084	258,10 258,196	258,31 258,308	258,25 258,421	258,51 258,462	258,47 258,402	258,46 258,342	258,36 258,282	258,230 256,230
ESTAQUEAMENTO	0	1	2	3	4	5	6	7	8	9
COTAS TERRENO/PROJETO					258,264 255,964		Extensão: 92,00m Desnível: -0,26m Tubo Ø0,80m Incl: 0,29%			258,230 256,230
ESTAQUEAMENTO					4+6,00m					8+18,00m

GEOMÉTRICO
PERFIL LONGITUDINAL
ESCALA 1/1000



COTAS TERRENO/PROJETO	261,04 261,038	261,20 261,402	261,44 261,766	261,72 262,130	262,20 262,480	262,50 262,752	262,89 262,985	263,10 263,217	263,26 263,449	263,615 261,615
ESTAQUEAMENTO	0	1	2	3	4	5	6	7	8	9
COTAS TERRENO/PROJETO					262,408 260,188		Extensão: 93,00m Desnível: -1,43m Tubo Ø0,80m Incl: 1,53%			263,615 261,615
ESTAQUEAMENTO					4+2,00m					8+15,00m

GEOMÉTRICO
PERFIL LONGITUDINAL
ESCALA 1/1000



COTAS TERRENO/PROJETO	262,87 262,870	262,92 263,023	263,20 262,175	263,31 263,328	263,35 263,480	263,29 263,429	263,40 263,378	263,36 263,327	263,26 263,276	
ESTAQUEAMENTO	0	1	2	3	4	5	6	7	8	9

GEOMÉTRICO
PERFIL LONGITUDINAL
ESCALA 1/1000

CARIMBO:

SERPRA
SERVIÇOS, PROJETOS E ASSESSORIA LTDA.
Fone: (65) 3642-8485 - Av. Robinson Rubens de Mendonça, 1886 - Edifício Caixa Office Tower, 5. 802 CEP: 78000-000 - Curitiba - MT

TIPO DA OBRA	PAVIMENTAÇÃO ASFÁLTICA E DRENAGEM EM VIAS PÚBLICAS		
PROPRIETÁRIO	PREFEITURA MUNICIPAL DE FIGUEIRÓPOLIS D' OESTE - MT		
LOCAL	RUAS DO BAIRRO JARDIM PARAÍSO - PERÍMETRO URBANO		
INSCR. CADASTRAL	FIGUEIRÓPOLIS D' OESTE - MT		
AUTOR DO PROJETO	LUIZ FELIPE CARVALHO B. LIMA		
CREA	ENG. CIVIL - 121.223.583-6		
RESP. P/ EXECUÇÃO	CREA		
ESCALA	INDICADAS	ASSUNTO:	GEOMÉTRICO
DATA	ABRIL / 2022	PERFIL LONGITUDINAL	
PROJETISTA			
		FOLHA Nº	03 / 05

ÁREA (m²):	ESTADÍSTICA		COEF. APROVEIT.	Nº DE PISOS
	% OCUPAÇÃO	TÉRREO		